ZARZĄDZENIE NR 44/2018

Wójta Gminy Radecznica

z dnia 12.10.2018 r

w sprawie utworzenia Gminnej Ewidencji Zabytków Gminy Radecznica.

Na podstawie art. 22 ust. 4 i 5 ustawy z dn. 23 lipca 2003 r. o ochronie zabytków i opiece nad zabytkami (Dz.U. z 2017 r poz. 2187), zarządza się co następuje:

§ 1

Tworzy się gminną ewidencję zabytków Gminy Radecznica prowadzoną w formie zbioru kart adresowych zabytków nieruchomych z terenu Gminy Radecznica.

§ 2

Wykaz obiektów ujętych w gminnej ewidencji zabytków Gminy Radecznica stanowi załącznik nr 1 do niniejszego zarządzenia.

§ 3

Zarządzenie wchodzi w życie z dniem podpisania.

Pełniąca funkcję
Wójta Gminy
mgr Marta Szuper

Załącznik do Zarządzenia nr 1

Część I – Obiekty wpisane do rejestru zabytków

L.p.	Miejscowość	Obiekt	Numer w rej. zabytków
1	Mokrelipie	Kościół parafialny rzymsko-katolicki pw. Znalezienia Krzyża Świętego wraz z wyposażeniem wnętrza, cmentarz przykościelny w granicach ogrodzenia, plebania.	A/1318
2	Mokrelipie	Plebania	A/1318
3	Radecznica	Kościół parafialny rzymsko-katolicki pw. Św. Antoniego Padewskiego wraz z wyposażeniem wnętrza.	A/1305
4	Radecznica	Klasztor bernardynów, dawne gimnazjum klasztorne.	A/1305
5	Radecznica	Dawny internat, obecnie szpital.	A/1305
6	Radecznica	Schody z bramą w zespole klasztornym	A/1305
7	Radecznica	Kaplica Świętego Stanisława w zespole klasztornym (dawniej Św. Tekli)	A/1305
8	Radecznica	Kaplica MB Niepokalanego Poczęcia w zespole klasztornym	A/1305
9	Radecznica	Kaplica Marii Magdaleny w zespole klasztornym (dawniej Św. Stanisława, Św. Franciszka)	A/1305
10	Radecznica	Kaplica Świętego Franciszka w zespole klasztornym	A/1305
11	Radecznica	Kaplica Świętego Antoniego „na wodzie"	A/1305
12	Radecznica	Park z cmentarzem w zespole klasztornym	A/1305
13	Zaporze	Cmentarz z I wojny światowej z drzewostanem w granicach działki	A/1519
14	Radecznica	Krzyż żeliwny na betonowej kolumnie	A/1305
15	Radecznica	Figura kamienna na postumencie, na cmentarzu przykościelnym	A/1305
16	Radecznica	Figura MB murowana na cokole	A/1305
17	Radecznica	Dziedziniec kościelny z drzewostanem	A/1305

Część II – Obiekty ujęte w wojewódzkiej ewidencji zabytków

L.p.	Miejscowość	Obiekt
1	Czarnystok	Kapliczka murowana z początku XX w.
2	Gruszka Zaporska	Kapliczka drewniana domkowa Świętego Jana Napomucena z końca XIX w.
3	Mokrelipie	Kapliczka drewniana domkowa z figurą Chrystusa z końca XIX wieku.
4	Mokrelipie	Dzwonnica – brama z połowy XVIII wieku.
5	Mokrelipie	Dawny spichlerz, powstał na przełomie XIX i XX wieku
6	Trzęsiny	Kościół parafialny rzymsko-katolicki pw. Świętego Jana Chrzciciela (dawna cerkiew prawosławna) wzniesiona w 1902 r.
7	Trzęsiny	Kapliczka drewniana pw. Świętego Antoniego wzniesiona na początku XIX w.
8	Gorajec	Cmentarz rzymsko-katolicki
9	Mokrelipie	Cmentarz przykościelny w granicach ogrodzenia
10	Mokrelipie	Cmentarz parafialny – cmentarz grzebalny rzymsko-katolicki
11	Radecznica	Cmentarz parafialny
12	Trzęsiny	Cmentarz rzymsko-katolicki założony w 1925 r.

Część III – Inne obiekty o wartościach historycznych

L.p.	Miejscowość	Obiekt
1	Czarnystok	Krzyż kamienny 1935 r.
2	Trzęsiny	Krzyż żeliwny na postumencie 1922 r.
3	Trzęsiny	Krzyż kamienny na postumencie
4	Radecznica	Kapliczka murowana z wnęką Chrystusa Frasobliwego
5	Radecznica	Krzyż żeliwny na postumencie
6	Radecznica	Kapliczka murowana z wnęką świętego Franciszka
7	Radecznica	Kapliczka murowana z krzyżem drewnianym na cmentarzu przykościelnym
8	Zaporze	Kapliczka słupowa murowana z figurą świętej Apolonii
9	Zaporze	Figura MB na postumencie, murowana 1908 r
10	Zaporze	Figura MB murowana na kolumnie

Część IV – Spis stanowisk archeologicznych

L.p.	Miejscowość i nr st. w miejscowości	Nr obszaru AZP	Nr st. na obszarze	Uwagi
1	Podlesie Duże st. 1	87-83	12	
2	Podlesie małe st. 1	87-83	13	
3	Nowa Wieś st. 2	87-84	29	obręb Gruszka Zaporska
4	Zaporze st. 9	87-84	67	
5	Zaporze st. 10	87-84	68	
6	Zaporze st. 11	87-84	69	
7	Zaporze st. 12	87-84	70	
8	Zaporze st. 13	87-84	71	
9	Gruszka Zaporska st. 19	87-84	72	
10	Gruszka Zaporska st. 20	87-84	73	
11	Gruszka Zaporska st. 3	87-84	74	
12	Gruszka Zaporska st. 4	87-84	75	
13	Gruszka Zaporska st. 5	87-84	76	
14	Gruszka Zaporska st. 6	87-84	77	
15	Gruszka Zaporska st. 7	87-84	78	
16	Gruszka Zaporska st. 8	87-84	79	
17	Gruszka Zaporska st. 9	87-84	80	
18	Gruszka Zaporska st. 10	87-84	81	
19	Gruszka Zaporska st. 11	87-84	82	
20	Gruszka Zaporska st. 12	87-84	83	
21	Gruszka Zaporska st. 13	87-84	84	
22	Gruszka Zaporska st. 14	87-84	85	
23	Gruszka Zaporska st. 15	87-84	86	
24	Gruszka Zaporska st. 16	87-84	87	
25	Gruszka Zaporska st. 17	87-84	88	
26	Gruszka Zaporska st. 18	87-84	89	
27	Podlesie Duże st. 4	88-83	17	
28	Podlesie Duże st. 5	88-83	18	
29	Podlesie Duże st. 6	88-83	19	
30	Podlesie Duże st. 7	88-83	20	

31	Podlesie Duże st. 8	88-83	21	
32	Podlesie Duże st. 9	88-83	22	
33	Podlesie Duże st. 10	88-83	23	
34	Podlesie Duże st. 11	88-83	24	
35	Podlesie Duże st. 12	88-83	26	
36	Podlesie Duże st. 13	88-83	27	
37	Podlesie Duże st. 14	88-83	28	
38	Podlesie Duże st. 15	88-83	29	
39	Podlesie Duże st. 16	88-83	35	
40	Podlesie Duże st. 17	88-83	36	
41	Podlesie Duże st. 18	88-83	38	
42	Podlesie Małe st. 2	88-83	45	
43	Podlesie Małe st. 3	88-83	46	
44	Podlesie Duże st. 19	88-83	47	
45	Podlesie Duże st. 20	88-83	48	
46	Podlesie Duże st. 21	88-83	50	
47	Podlesie Duże st. 22	88-83	53	
48	Podlesie Duże st. 23	88-83	54	
49	Zakłodzie st. 1	88-84	6	
50	Mokrelipie st. 1	88-84	7	
51	Mokrelipie st. 2	88-84	8	
52	Mokrelipie st. 3	88-84	9	
53	Radecznica st. 1	88-84	10	
54	Radecznica st. 2	88-84	11	
55	Gruszka Zaporska st. 1	88-84	18	
56	Gruszka Zaporska st. 2	88-84	19	
57	Latyczyn st. 1	88-84	20	
58	Latyczyn st. 2	88-84	21	
59	Latyczyn st. 3	88-84	22	
60	Latyczyn st. 4	88-84	23	
61	Latyczyn st. 5	88-84	24	
62	Latyczyn st. 6	88-84	25	
63	Latyczyn st. 7	88-84	26	
64	Latyczyn st. 8	88-84	27	
65	Latyczyn st. 9	88-84	28	
66	Mokrelipie st. 4	88-84	29	
67	Mokrelipie st. 5	88-84	30	
68	Mokrelipie st. 6	88-84	31	
69	Mokrelipie st. 7	88-84	32	
70	Mokrelipie st. 8	88-84	33	
71	Mokrelipie st. 9	88-84	34	
72	Mokrelipie st. 10	88-84	35	
73	Mokrelipie st. 11	88-84	36	
74	Mokrelipie st. 12	88-84	37	
75	Mokrelipie st. 13	88-84	38	
76	Mokrelipie st. 14	88-84	39	
77	Gaj Gruszczański st. 1	88-84	40	
78	Gaj Gruszczański st. 2	88-84	41	
79	Gaj Gruszczański st. 3	88-84	42	
80	Gaj Gruszczański st. 4	88-84	43	
81	Gaj Gruszczański st. 5	88-84	44	
82	Gaj Gruszczański st. 6	88-84	45	

83	Gaj Gruszczański st. 7	88-84	46	
84	Gaj Gruszczański st. 8	88-84	47	
85	Gaj Gruszczański st. 9	88-84	48	
86	Gaj Gruszczański st. 10	88-84	49	
87	Gaj Gruszczański st. 11	88-84	50	
88	Gaj Gruszczański st. 12	88-84	51	
89	Gaj Gruszczański st. 13	88-84	52	
90	Gaj Gruszczański st. 14	88-84	53	
91	Gaj Gruszczański st. 15	88-84	54	
92	Radecznica st. 3	88-84	55	
93	Radecznica st. 4	88-84	56	
94	Radecznica st. 5	88-84	57	
95	Radecznica st. 6	88-84	58	
96	Zaburze st. 2	88-84	82	
97	Zaburze st. 3	88-84	83	
98	Zaburze st. 4	88-84	84	
99	Zaburze st. 5	88-84	85	
100	Zakłodzie st. 2	88-84	86	
101	Zakłodzie st. 3	88-84	87	
102	Zakłodzie st. 4	88-84	88	
103	Zakłodzie st. 5	88-84	89	
104	Zakłodzie st. 6	88-84	90	
105	Zakłodzie st. 7	88-84	91	
106	Zakłodzie st. 8	88-84	92	
107	Zakłodzie st. 9	88-84	93	
108	Zakłodzie st. 10	88-84	94	
109	Zaporze st. 3	88-84	95	
110	Zaporze st. 4	88-84	96	
111	Zaporze st. 5	88-84	97	
112	Zaporze st. 6	88-84	98	
113	Zaporze st. 7	88-84	99	
114	Zaporze st. 8	88-84	100	
115	Gorajec st. 2	89-84	2	
116	Gorajec st. 3	89-84	3	
117	Gorajec st. 4	89-84	4	
118	Gorajec st. 5	89-84	5	
119	Gorajec st. 6	89-84	9	
120	Gorajec st. 7	89-84	6	
121	Gorajec st. 8	89-84	7	
122	Gorajec st. 9	89-84	15	
123	Zaburze st. 9	89-84	10	
124	Zaburze st. 8	89-84	11	
125	Zaburze st. 7	89-84	12	
126	Zaburze st. 6	89-84	13	
127	Zaburze st. 10	89-84	14	
128	Czarnystok st. 1	90-84	1	
129	Czarnystok st. 2	90-84	2	
130	Czarnystok st. 3	90-84	3	
131	Czarnystok st. 4	90-84	4	
132	Czarnystok st. 5	90-84	5	
133	Gorajec st. 17	90-84	6	
134	Gorajec st. 11	90-84	7	

135	Gorajec st. 12	90-84	8	
136	Gorajec st. 13	90-84	9	
137	Gorajec st. 14	90-84	10	
138	Gorajec st. 15	90-84	11	
139	Gorajec st. 16	90-84	12	
140	Gorajec Stara-Wieś st. 1	89-84	17	
141	Gaj Gruszczański st. 16	88-84	103	
142	Gaj Gruszczański st. 17	88-84	104	

GEZ. 1	KARTA ADRESOWA ZABYTKU NIERUCHOMEGO	3. Miejscowość MOKRELIPIE
1. Nazwa KOŚCIÓŁ PARAFIALNY RZYMSKO-KATOLICKI	2. Czas powstania 1907-1913	

8. Fotografia z opisem wskazującym orientację albo mapa z zaznaczonym stanowiskiem archeologicznym

4. Adres

Mokrelipie
22-463 Radecznica
Kościół usytuowany przy
drodze powiatowej nr 3202 L
nr ew. działki 149

5. Przynależność administracyjna

województwo: lubelskie

powiat: zamojski

gmina: Radecznica

6. Formy ochrony

Rej. zab.: A/1318

7. Opracowanie karty (autor, data i podpis)

Aneta Kowalczyk, 25.09.2018 r.

GEZ. 2	KARTA ADRESOWA ZABYTKU NIERUCHOMEGO	3. Miejscowość MOKRELIPIE
1. Nazwa PLEBANIA	2. Czas powstania 1930 r.	

8. Fotografia z opisem wskazującym orientację albo mapa z zaznaczonym stanowiskiem archeologicznym

4. Adres

Mokrelipie
22-463 Radecznica
Plebania usytuowana na działce nr ew. 152

5. Przynależność administracyjna

województwo: lubelskie

powiat: zamojski

gmina: Radecznica

6. Formy ochrony

Rej. zab.: A/1318

7. Opracowanie karty (autor, data i podpis)

Aneta Kowalczyk, 25.09.2018 r.

GEZ. 3	KARTA ADRESOWA ZABYTKU NIERUCHOMEGO	3. Miejscowość RADECZNICA
1. Nazwa KOŚCIÓŁ PARAFIALNY RZYMSKO-KATLOICKI	2. Czas powstania 1686 r.	

8. Fotografia z opisem wskazującym orientację albo mapa z zaznaczonym stanowiskiem archeologicznym



4. Adres

ul. Klasztorna 6
22-463 Radecznica
Kościół położony na wzgórzu,
działka ewidencyjna 2131

5. Przynależność administracyjna

województwo: lubelskie

powiat: zamojski

gmina: Radecznica

6. Formy ochrony

Rej. zab.: A/1305

7. Opracowanie karty (autor, data i podpis)

Aneta Kowalczyk, 25.09.2018 r.

GEZ. 4	KARTA ADRESOWA ZABYTKU NIERUCHOMEGO	3. Miejscowość RADECZNICA
1. Nazwa KLASZTOR D. GIMNAZJUM KLASZTORNE	2. Czas powstania 1924	

8. Fotografia z opisem wskazującym orientację albo mapa z zaznaczonym stanowiskiem archeologicznym

4. Adres

22-463 Radecznica
Budynek położony jest w Radecznicy na działce ewidencyjnej numer 2136/9

5. Przynależność administracyjna

województwo: lubelskie

powiat: zamojski

gmina: Radecznica

6. Formy ochrony

Rej. zab.: A/1305

7. Opracowanie karty (autor, data i podpis)

Aneta Kowalczyk, 25.09.2018 r.

GEZ. 5	KARTA ADRESOWA ZABYTKU NIERUCHOMEGO	3. Miejscowość RADECZNICA
1. Nazwa D. INTERNAT	2. Czas powstania 1910 r.	

8. Fotografia z opisem wskazującym orientację albo mapa z zaznaczonym stanowiskiem archeologicznym

4. Adres

22-463 Radecznica
Budynek położony jest na działce ewidencyjnej numer 2132

5. Przynależność administracyjna

województwo: lubelskie

powiat: zamojski

gmina: Radecznica

6. Formy ochrony

Rej. zab.: A/1305

7. Opracowanie karty (autor, data i podpis)

Aneta Kowalczyk, 25.09.2018 r.

GEZ. 6	KARTA ADRESOWA ZABYTKU NIERUCHOMEGO	3. Miejscowość RADECZNICA
1. Nazwa SCHODY Z BRAMĄ W ZESPOLE KLASZTORNYM	2. Czas powstania XVII w.	

8. Fotografia z opisem wskazującym orientację albo mapa z zaznaczonym stanowiskiem archeologicznym



4. Adres

ul. Klasztorna
22-463 Radecznica
Front schodów leży przy drodze powiatowej 3200L , działka ewidencyjna nr 2131.

5. Przynależność administracyjna

województwo: lubelskie

powiat: zamojski

gmina: Radecznica

6. Formy ochrony

Rej. zab.: A/1305

7. Opracowanie karty (autor, data i podpis)

Aneta Kowalczyk, 25.09.2018 r.

GEZ. 7	KARTA ADRESOWA ZABYTKU NIERUCHOMEGO	3. Miejscowość RADECZNICA
1. Nazwa KAPLICA ŚWIĘTEGO STANISŁAWA W ZESPOLE KLASZTORNYM (DAWNIEJ ŚW. TEKLI)	2. Czas powstania XVII-XVIII w., odbudowana 1934 r.	

8. Fotografia z opisem wskazującym orientację albo mapa z zaznaczonym stanowiskiem archeologicznym

4. Adres

22-463 Radecznica
Kaplica położona w parku przyklasztornym, nr ew. działki 2146

5. Przynależność administracyjna

województwo: lubelskie

powiat: zamojski

gmina: Radecznica

6. Formy ochrony

Rej. zab.: A/1305

7. Opracowanie karty (autor, data i podpis)

Aneta Kowalczyk, 25.09.2018 r.

GEZ. 8	KARTA ADRESOWA ZABYTKU NIERUCHOMEGO	3. Miejscowość RADECZNICA
1. Nazwa KAPLICA MB NIEPOKALANEGO POCZĘCIA W ZESPOLE KLASZTORNYM	2. Czas powstania XVII-XVIII w., odbudowana 1934 r.	

8. Fotografia z opisem wskazującym orientację albo mapa z zaznaczonym stanowiskiem archeologicznym

4. Adres

22-463 Radecznica
Kaplica położona jest przy drodze wewnętrznej na działce ewidencyjnej nr 2142

5. Przynależność administracyjna

województwo: lubelskie

powiat: zamojski

gmina: Radecznica

6. Formy ochrony

Rej. zab.: A/ 1305

7. Opracowanie karty (autor, data i podpis)

Aneta Kowalczyk, 25.09.2018 r.

GEZ. 9	KARTA ADRESOWA ZABYTKU NIERUCHOMEGO	3. Miejscowość RADECZNICA
1. Nazwa KAPLICA MARII MAGDALENY W ZESPOLE KLASZTORNYM (DAWNIEJ ŚW. STANISŁAWA, ŚW. FRANCISZKA)	2. Czas powstania XVII-XVIII w., odbudowana 1934 r.	

8. Fotografia z opisem wskazującym orientację albo mapa z zaznaczonym stanowiskiem archeologicznym

4. Adres

22-463 Radecznica
Kaplica położona jest na działce ewidencyjnej numer 2141

5. Przynależność administracyjna

województwo: lubelskie

powiat: zamojski

gmina: Radecznica

6. Formy ochrony

Rej. zab.: A/1305

7. Opracowanie karty (autor, data i podpis)
Aneta Kowalczyk, 25.09.2018 r.

GEZ. 10	KARTA ADRESOWA ZABYTKU NIERUCHOMEGO	3. Miejscowość RADECZNICA
1. Nazwa KAPLICA ŚW. FRANCISZKA W ZESPOLE KLASZTORNYM	2. Czas powstania 1926 r.	

8. Fotografia z opisem wskazującym orientację albo mapa z zaznaczonym stanowiskiem archeologicznym

4. Adres

22-463 Radecznica
Kaplica usytuowana jest na zachód od kompleksu klasztornego, na działce ewidencyjnej nr 2143.

5. Przynależność administracyjna

województwo: lubelskie

powiat: zamojski

gmina: Radecznica

6. Formy ochrony

7. Opracowanie karty (autor, data i podpis)

Aneta Kowalczyk, 25.09.2018 r.

GEZ. 11	KARTA ADRESOWA ZABYTKU NIERUCHOMEGO	3. Miejscowość RADECZNICA
1. Nazwa KAPLICA ŚWIĘTEGO ANTONIEGO	2. Czas powstania 1824-1829 r.	

8. Fotografia z opisem wskazującym orientację albo mapa z zaznaczonym stanowiskiem archeologicznym

4. Adres

22-463 Radecznica
Kaplica usytuowana jest przy drodze powiatowej 3200L na działce ewidencyjnej nr 1031

5. Przynależność administracyjna

województwo: lubelskie

powiat: zamojski

gmina: Radecznica

6. Formy ochrony

Rej. zab.: A/1305

7. Opracowanie karty (autor, data i podpis)

Aneta Kowalczyk, 25.09.2018 r.

GEZ. 12	KARTA ADRESOWA ZABYTKU NIERUCHOMEGO	3. Miejscowość RADECZNICA
1. Nazwa PARK Z CMENTARZEM W ZESPOLE KLASZTORNYM	2. Czas powstania XIX w.	

8. Fotografia z opisem wskazującym orientację albo mapa z zaznaczonym stanowiskiem archeologicznym

4. Adres

22-463 Radecznica
Cmentarz położony na działce ewidencyjnej nr 2140

5. Przynależność administracyjna

województwo: lubelskie

powiat: zamojski

gmina: Radecznica

6. Formy ochrony

Rej. zab.: A/1305

7. Opracowanie karty (autor, data i podpis)

Aneta Kowalczyk, 25.09.2018 r.

GEZ. 13	KARTA ADRESOWA ZABYTKU NIERUCHOMEGO	3. Miejscowość ZAPORZE
1. Nazwa CMENTARZ Z I WOJNY ŚWIATOWEJ	2. Czas powstania 1915 r.	

8. Fotografia z opisem wskazującym orientację albo mapa z zaznaczonym stanowiskiem archeologicznym

4. Adres

Zaporze
Cmentarz zlokalizowany jest na działce ewidencyjnej nr 1896.

5. Przynależność administracyjna

województwo: lubelskie

powiat: zamojski

gmina: Radecznica

6. Formy ochrony

Rej. zab.: A/1519

7. Opracowanie karty (autor, data i podpis)

Aneta Kowalczyk, 25.09.2018 r.

GEZ. 14	KARTA ADRESOWA ZABYTKU NIERUCHOMEGO	3. Miejscowość CZARNYSTOK
1. Nazwa KAPLICZKA MUROWANA	2. Czas powstania pocz. XX w.	

8. Fotografia z opisem wskazującym orientację albo mapa z zaznaczonym stanowiskiem archeologicznym

4. Adres

Kapliczka położona przy drodze powiatowej 2915L na działce ewidencyjnej numer 2716

5. Przynależność administracyjna

województwo: lubelskie

powiat: zamojski

gmina: Radecznica

6. Formy ochrony

Wojewódzka Ewidencja Zabytków

7. Opracowanie karty (autor, data i podpis)

Aneta Kowalczyk, 25.09.2018 r.

GEZ. 15	KARTA ADRESOWA ZABYTKU NIERUCHOMEGO	3. Miejscowość GRUSZKA ZAPORSKA
1. Nazwa KAPLICZKA DREWNIANA DOMKOWA ŚW. JANA NEPOMUCENA	2. Czas powstania k. XIX w.	

8. Fotografia z opisem wskazującym orientację albo mapa z zaznaczonym stanowiskiem archeologicznym

4. Adres

Kapliczka usytuowana przy drodze powiatowej na działce ewidencyjnej nr 585/1

5. Przynależność administracyjna

województwo: lubelskie

powiat: zamojski

gmina: Radecznica

6. Formy ochrony

Wojewódzka Ewidencja Zabytków

7. Opracowanie karty (autor, data i podpis)

Aneta Kowalczyk, 25.09.2018 r.

GEZ. 16	KARTA ADRESOWA ZABYTKU NIERUCHOMEGO	3. Miejscowość MOKRELIPIE
1. Nazwa KAPLICZKA DREWNIANA DOMKOWA Z FIGURĄ CHRYSTUSA	2. Czas powstania k. XIX w.	

8. Fotografia z opisem wskazującym orientację albo mapa z zaznaczonym stanowiskiem archeologicznym

4. Adres

Kapliczka usytuowana jest na skrzyżowaniu drogi powiatowej nr 3202 L oraz drogi gminnej 110112L na działce ewidencyjnej nr 152

5. Przynależność administracyjna

województwo: lubelskie

powiat: zamojski

gmina: Radecznica

6. Formy ochrony

Wojewódzka Ewidencja Zabytków

7. Opracowanie karty (autor, data i podpis)

Aneta Kowalczyk, 25.09.2018 r.

GEZ. 17	KARTA ADRESOWA ZABYTKU NIERUCHOMEGO	3. Miejscowość MOKRELIPIE
1. Nazwa DZWONNICA-BRAMA	2. Czas powstania poł. XVIII w.	

8. Fotografia z opisem wskazującym orientację albo mapa z zaznaczonym stanowiskiem archeologicznym

4. Adres

Dzwonnica położona w miejscowości Mokrelipie na działce ewidencyjnej nr 153

5. Przynależność administracyjna

województwo: lubelskie

powiat: zamojski

gmina: Radecznica

6. Formy ochrony

Wojewódzka Ewidencja Zabytków

7. Opracowanie karty (autor, data i podpis)

Aneta Kowalczyk, 25.09.2018 r.

GEZ. 18	KARTA ADRESOWA ZABYTKU NIERUCHOMEGO	3. Miejscowość MOKRELIPIE
1. Nazwa D. SPICHLERZ	2. Czas powstania XIX/XX w.	

8. Fotografia z opisem wskazującym orientację albo mapa z zaznaczonym stanowiskiem archeologicznym

4. Adres

Spichlerz położony w miejscowości Mokrelipie na działce ewidencyjnej nr 2491/5

5. Przynależność administracyjna

województwo: lubelskie

powiat: zamojski

gmina: Radecznica

6. Formy ochrony

Wojewódzka Ewidencja Zabytków

7. Opracowanie karty (autor, data i podpis)

Aneta Kowalczyk, 25.09.2018 r.

GEZ. 19	KARTA ADRESOWA ZABYTKU NIERUCHOMEGO	3. Miejscowość TRZĘSINY
1. Nazwa KOŚCIÓŁ PARAFIALNY RZYMSKO-KATOLICKI (D.CERKIEW PRAWOSŁAWNA)	2. Czas powstania 1902 r.	

8. Fotografia z opisem wskazującym orientację albo mapa z zaznaczonym stanowiskiem archeologicznym

4. Adres

Kościół położony jest w miejscowości Trzęsiny na skrzyżowaniu dróg powiatowych nr 2915L i 3912 L na działce ewidencyjnej nr 385.

5. Przynależność administracyjna

województwo: lubelskie

powiat: zamojski

gmina: Radecznica

6. Formy ochrony

Wojewódzka Ewidencja Zabytków

7. Opracowanie karty (autor, data i podpis)

Aneta Kowalczyk, 25.09.2018 r.

GEZ. 20	KARTA ADRESOWA ZABYTKU NIERUCHOMEGO	3. Miejscowość TRZĘSINY
1. Nazwa KAPLICZKA P.W. ŚW. ANTONIEGO, DREWNIANA	2. Czas powstania 1875 r.	

8. Fotografia z opisem wskazującym orientację albo mapa z zaznaczonym stanowiskiem archeologicznym



4. Adres

Kapliczka Świętego Antoniego położona jest w lesie w miejscowości Trzęsiny.

5. Przynależność administracyjna

województwo: lubelskie

powiat: zamojski

gmina: Radecznica

6. Formy ochrony

Wojewódzka Ewidencja Zabytków

7. Opracowanie karty (autor, data i podpis)

Aneta Kowalczyk, 25.09.2018 r.

GEZ. 21	KARTA ADRESOWA ZABYTKU NIERUCHOMEGO	3. Miejscowość GORAJEC-STARA WIEŚ
1. Nazwa CMENTARZ RZYMSKO-KATOLICKI	2. Czas powstania	

8. Fotografia z opisem wskazującym orientację albo mapa z zaznaczonym stanowiskiem archeologicznym

4. Adres

Cmentarz położony jest przy drodze powiatowej 3200L na działce nr ewidencyjny 1112

5. Przynależność administracyjna

województwo: lubelskie

powiat: zamojski

gmina: Radecznica

6. Formy ochrony

Wojewódzka Ewidencja Zabytków

7. Opracowanie karty (autor, data i podpis)

Aneta Kowalczyk, 25.09.2018 r.

GEZ. 22	KARTA ADRESOWA ZABYTKU NIERUCHOMEGO	3. Miejscowość MOKRELIPIE
1. Nazwa CMENTARZ PRZYKOŚCIELNY	2. Czas powstania	

8. Fotografia z opisem wskazującym orientację albo mapa z zaznaczonym stanowiskiem archeologicznym

4. Adres

Cmentarz przykościelny położony jest obok kościoła parafialnego w Mokremlipiu. Przy drodze powiatowej 3202 L, numer działki 149

5. Przynależność administracyjna

województwo: lubelskie

powiat: zamojski

gmina: Radecznica

6. Formy ochrony

Rej. zab.: A/1318, Wojewódzka Ewidencja Zabytków

7. Opracowanie karty (autor, data i podpis)

Aneta Kowalczyk, 25.09.2018 r.

GEZ. 23	KARTA ADRESOWA ZABYTKU NIERUCHOMEGO	3. Miejscowość MOKRELIPIE
1. Nazwa CMENTARZ PARAFIALNY	2. Czas powstania XVIII/XIX w.	

8. Fotografia z opisem wskazującym orientację albo mapa z zaznaczonym stanowiskiem archeologicznym

4. Adres

Cmentarz parafialny w Mokremlipiu znajduje się na skrzyżowaniu drogi powiatowej 3202L i drogi gminnej 110 112L na działce ewidencyjnej 930 i 931.

5. Przynależność administracyjna

województwo: lubelskie

powiat: zamojski

gmina: Radecznica

6. Formy ochrony

Rej zab.: A/1318 Wojewódzka Ewidencja Zabytków

7. Opracowanie karty (autor, data i podpis)

Aneta Kowalczyk, 25.09.2018 r.

GEZ. 24	KARTA ADRESOWA ZABYTKU NIERUCHOMEGO	3. Miejscowość RADECZNICA
1. Nazwa CMENTARZ PARAFIALNY	2. Czas powstania XIX w.	

8. Fotografia z opisem wskazującym orientację albo mapa z zaznaczonym stanowiskiem archeologicznym

4. Adres

Cmentarz parafialny znajduje się na wzgórzu niedaleko kościoła. Numer ewidencyjny działki 172, 173

5. Przynależność administracyjna

województwo: lubelskie

powiat: zamojski

gmina: Radecznica

6. Formy ochrony

Wojewódzka Ewidencja Zabytków

7. Opracowanie karty (autor, data i podpis)

Aneta Kowalczyk, 25.09.2018 r.

GEZ. 25	KARTA ADRESOWA ZABYTKU NIERUCHOMEGO	3. Miejscowość TRZĘSINY
1. Nazwa CMENTARZ RZYMSKO-KATOLICKI	2. Czas powstania 1925 r.	

8. Fotografia z opisem wskazującym orientację albo mapa z zaznaczonym stanowiskiem archeologicznym

4. Adres

Cmentarz położony jest na działce ewidencyjnej numer 227/2

5. Przynależność administracyjna

województwo: lubelskie

powiat: zamojski

gmina: Radecznica

6. Formy ochrony

Wojewódzka Ewidencja Zabytków

7. Opracowanie karty (autor, data i podpis)

Aneta Kowalczyk, 25.09.2018 r.

GEZ. 26	KARTA ADRESOWA ZABYTKU NIERUCHOMEGO	3. Miejscowość CZARNYSTOK
1. Nazwa KRZYŻ KAMIENNY	2. Czas powstania 1935 r.	

8. Fotografia z opisem wskazującym orientację albo mapa z zaznaczonym stanowiskiem archeologicznym

4. Adres

Południowa część wsi. Krzyż usytuowany przy drodze powiatowej nr 2919L
nr ew. działki 3132

5. Przynależność administracyjna

województwo: lubelskie

powiat: zamojski

gmina: Radecznica

6. Formy ochrony

7. Opracowanie karty (autor, data i podpis)

Aneta Kowalczyk, 25.09.2018 r.

GEZ.27	KARTA ADRESOWA ZABYTKU NIERUCHOMEGO	3. Miejscowość T R Z Ę S I N Y

1. Nazwa	2. Czas powstania
KRZYŻ ŻELIWNY NA POSTUMENCIE	1922 r.

8. Fotografia z opisem wskazującym orientację albo mapa z zaznaczonym stanowiskiem archeologicznym



4. Adres

Krzyż usytuowany po lewej stronie kościoła parafialnego.
Nr ew. działki 385

5. Przynależność administracyjna

województwo: lubelskie

powiat: zamojski

gmina: Radecznica

6. Formy ochrony

7. Opracowanie karty (autor, data i podpis)

Aneta Kowalczyk, 25.09.2018 r.

GEZ.28	KARTA ADRESOWA ZABYTKU NIERUCHOMEGO	3. Miejscowość TRZĘSINY
1. Nazwa KRZYŻ KAMIENNY NA POSTUMENCIE	2. Czas powstania	

8. Fotografia z opisem wskazującym orientację albo mapa z zaznaczonym stanowiskiem archeologicznym

4. Adres

Krzyż usytuowany jest na skrzyżowaniu dróg powiatowych nr 2915 L i 3912 L
Nr ew. działki 440.

5. Przynależność administracyjna

województwo: lubelskie

powiat: zamojski

gmina: Radecznica

6. Formy ochrony

7. Opracowanie karty (autor, data i podpis)

Aneta Kowalczyk, 25.09.2018 r.

GEZ.29	KARTA ADRESOWA ZABYTKU NIERUCHOMEGO	3. Miejscowość RADECZNICA
1. Nazwa KAPLICZKA MUROWANA Z WNĘKĄ, CHRYSTUSA FRASOBILWEGO	2. Czas powstania XVIII w.	

8. Fotografia z opisem wskazującym orientację albo mapa z zaznaczonym stanowiskiem archeologicznym

4. Adres

ul. B. Prusa 23
22-463 Radecznica
Kaplica usytuowana jest na skrzyżowaniu ulic Ludowej i B. Prusa. Nr ew. działki 1388.

5. Przynależność administracyjna

województwo: lubelskie

powiat: zamojski

gmina: Radecznica

6. Formy ochrony

7. Opracowanie karty (autor, data i podpis)

Aneta Kowalczyk, 25.09.2018 r.

GEZ.30	KARTA ADRESOWA ZABYTKU NIERUCHOMEGO	3. Miejscowość RADECZNICA
1. Nazwa KRZYŻ ŻELIWNY NA POSTUMENCIE	2. Czas powstania 1968 r.	

8. Fotografia z opisem wskazującym orientację albo mapa z zaznaczonym stanowiskiem archeologicznym

4. Adres

ul. Uście
22-463 Radecznica
Krzyż usytuowany na skrzyżowaniu dróg powiatowych nr 3202L i 3200L.

5. Przynależność administracyjna

województwo: lubelskie

powiat: zamojski

gmina: Radecznica

6. Formy ochrony

7. Opracowanie karty (autor, data i podpis)

Aneta Kowalczyk, 25.09.2018 r.

GEZ.31	KARTA ADRESOWA ZABYTKU NIERUCHOMEGO	3. Miejscowość RADECZNICA
1. Nazwa KRZYŻ ŻELIWNY NA BETONOWEJ KOLUMNIE	2. Czas powstania 1883 r.	

8. Fotografia z opisem wskazującym orientację albo mapa z zaznaczonym stanowiskiem archeologicznym



4. Adres

ul. B. Prusa
22-463 Radecznica
Krzyż usytuowany jest przy Kaplicy Świętego Antoniego „na wodzie". Nr ew. działki 1031

5. Przynależność administracyjna

województwo: lubelskie

powiat: zamojski

gmina: Radecznica

6. Formy ochrony

Rej. zab.: A/1305

7. Opracowanie karty (autor, data i podpis)

Aneta Kowalczyk, 25.09.2018 r.

GEZ.32	KARTA ADRESOWA ZABYTKU NIERUCHOMEGO	3. Miejscowość RADECZNICA
1. Nazwa KAPLICZKA MUROWANA Z WNĘKĄ ŚWIĘTEGO FRANCISZKA	2. Czas powstania k. XIX w.	

8. Fotografia z opisem wskazującym orientację albo mapa z zaznaczonym stanowiskiem archeologicznym



4. Adres

ul. B. Prusa 55
22-463 Radecznica
Kapliczka usytuowana jest przy drodze powiatowej numer 3200L. Nr ew. działki 130

5. Przynależność administracyjna

województwo: lubelskie

powiat: zamojski

gmina: Radecznica

6. Formy ochrony

7. Opracowanie karty (autor, data i podpis)

Aneta Kowalczyk, 25.09.2018 r.

GEZ.33	KARTA ADRESOWA ZABYTKU NIERUCHOMEGO	3. Miejscowość RADECZNICA
1. Nazwa FIGURA KAMIENNA NA POSTUMENCIE, NA CMENATRZU PRZYKOŚCIELNYM	2. Czas powstania	

8. Fotografia z opisem wskazującym orientację albo mapa z zaznaczonym stanowiskiem archeologicznym

4. Adres

ul. Klasztorna
22-463 Radecznica
Figura usytuowana jest przy cmentarzu przykościelnym. Nr ew. działki 2131

5. Przynależność administracyjna

województwo: lubelskie

powiat: zamojski

gmina: Radecznica

6. Formy ochrony

Rej. zab.: A/1305

7. Opracowanie karty (autor, data i podpis)

Aneta Kowalczyk, 25.09.2018 r.

GEZ.34	KARTA ADRESOWA ZABYTKU NIERUCHOMEGO	3. Miejscowość RADECZNICA
1. Nazwa KAPLICZKA MUROWANA Z KRZYŻEM DREWNIANYM, NA CMENTARZU PRZYKOŚCIELNYM	2. Czas powstania	

8. Fotografia z opisem wskazującym orientację albo mapa z zaznaczonym stanowiskiem archeologicznym

4. Adres

ul. Klasztorna
22-463 Radecznica
Kapliczka usytuowana jest na cmentarzu przykościelnym. Nr ew. działki 2131

5. Przynależność administracyjna

województwo: lubelskie

powiat: zamojski

gmina: Radecznica

6. Formy ochrony

7. Opracowanie karty (autor, data i podpis)

Aneta Kowalczyk, 25.09.2018 r.

GEZ.35	KARTA ADRESOWA ZABYTKU NIERUCHOMEGO	3. Miejscowość ZAPORZE
1. Nazwa KAPLICZKA SŁUPOWA, MUROWANA Z FIGURĄ ŚWIĘTEJ APOLONII	2. Czas powstania XVIII-XIX w.	

8. Fotografia z opisem wskazującym orientację albo mapa z zaznaczonym stanowiskiem archeologicznym



4. Adres

Zaporze
22-463 Radecznica
Kapliczka usytuowana jest w miejscowości Zaporze. Nr ew. działki 805/4

5. Przynależność administracyjna

województwo: lubelskie

powiat: zamojski

gmina: Radecznica

6. Formy ochrony

7. Opracowanie karty (autor, data i podpis)

Aneta Kowalczyk, 25.09. 2018 r.

GEZ.36	KARTA ADRESOWA ZABYTKU NIERUCHOMEGO	3. Miejscowość ZAPORZE
1. Nazwa FIGURA MB NA POSTUMENCIE, MUROWANA	2. Czas powstania 1908 R.	

8. Fotografia z opisem wskazującym orientację albo mapa z zaznaczonym stanowiskiem archeologicznym

4. Adres

Zaporze
22-463 Radecznica
Figura usytuowana jest na skrzyżowaniu dróg powiatowych nr 3200L i 2903 L. Nr ew. działki 1276.

5. Przynależność administracyjna

województwo: lubelskie

powiat: zamojski

gmina: Radecznica

6. Formy ochrony

7. Opracowanie karty (autor, data i podpis)

Aneta Kowalczyk, 25.09.2018 r.

GEZ.37	KARTA ADRESOWA ZABYTKU NIERUCHOMEGO	3. Miejscowość ZAPORZE
1. Nazwa FIGURA MB MUROWANA NA KOLUMNIE	2. Czas powstania 1921 r.	

8. Fotografia z opisem wskazującym orientację albo mapa z zaznaczonym stanowiskiem archeologicznym

4. Adres

Zaporze
22-463 Radecznica
Figura usytuowana jest na cmentarzu żołnierzy z I wojny światowej. Nr ew. działki 1896.

5. Przynależność administracyjna

województwo: lubelskie

powiat: zamojski

gmina: Radecznica

6. Formy ochrony

7. Opracowanie karty (autor, data i podpis)

Aneta Kowalczyk, 25.09.2018 r.

GEZ.38	KARTA ADRESOWA ZABYTKU NIERUCHOMEGO	3. Miejscowość RADECZNICA
1. Nazwa FIGURA MB MUROWANA NA COKOLE	2. Czas powstania	

8. Fotografia z opisem wskazującym orientację albo mapa z zaznaczonym stanowiskiem archeologicznym



4. Adres

ul. Klasztorna
22-463 Radecznica
Figura usytuowana jest przy cmentarzu przykościelnym. Nr ew. działki 2131

5. Przynależność administracyjna

województwo: lubelskie

powiat: zamojski

gmina: Radecznica

6. Formy ochrony

Rej. zab.: A/1305

7. Opracowanie karty (autor, data i podpis)

Aneta Kowalczyk, 25.09.2018 r.

GEZ.39	KARTA ADRESOWA ZABYTKU NIERUCHOMEGO	3. Miejscowość RADECZNICA
1. Nazwa DZIEDZINIEC KOŚCIELNY Z DRZEWOSTANEM	2. Czas powstania	

8. Fotografia z opisem wskazującym orientację albo mapa z zaznaczonym stanowiskiem archeologicznym

4. Adres

ul. Klasztorna
22-463 Radecznica
Nr ew. działki 2131

5. Przynależność administracyjna

województwo: lubelskie

powiat: zamojski

gmina: Radecznica

6. Formy ochrony

Rej. zab.: A/1305

7. Opracowanie karty (autor, data i podpis)

Aneta Kowalczyk, 25.09.2018 r.

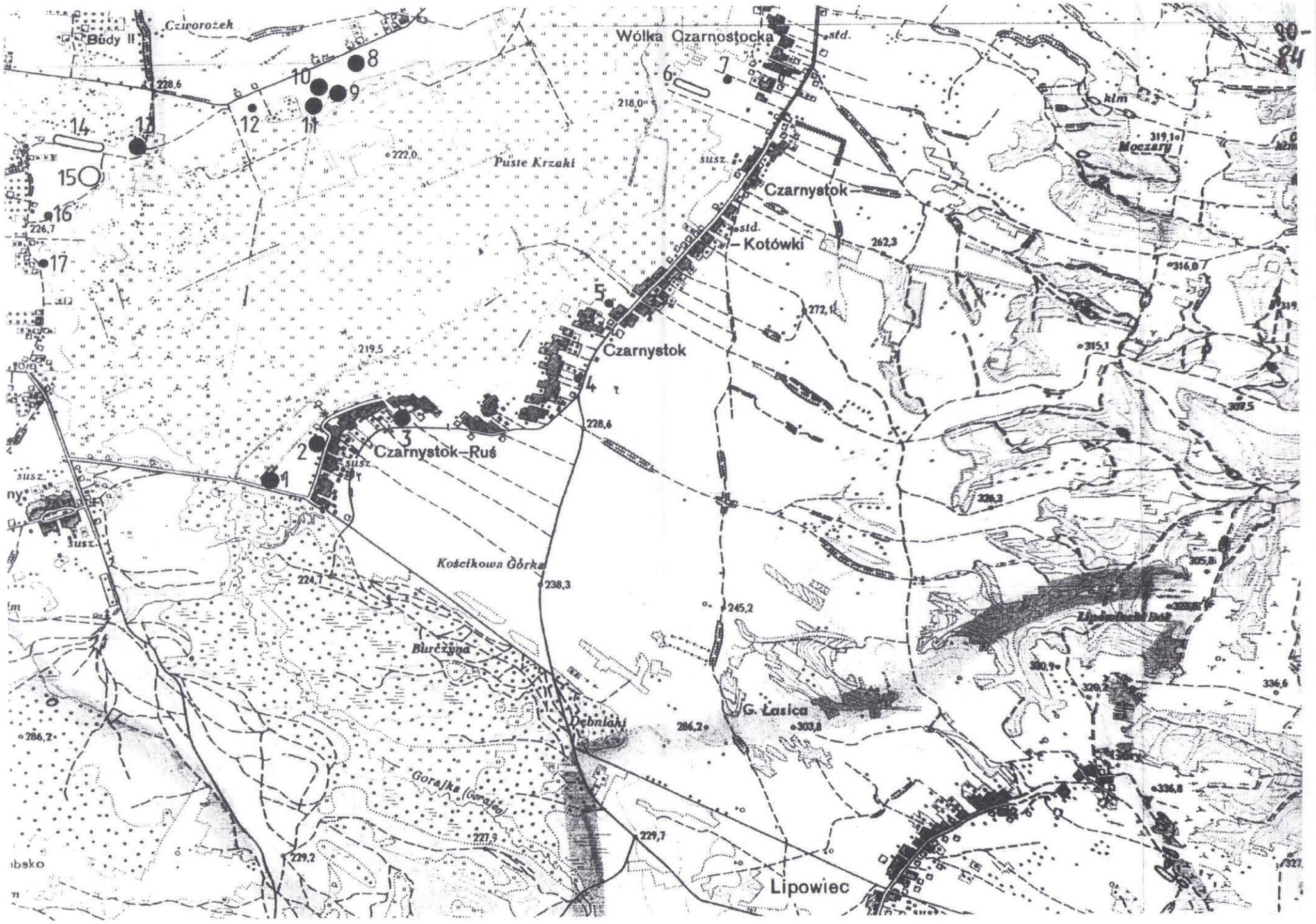
Czworożek
Budy II
Wólka Czarnostocka
Puste Krzaki
Czarnystok
Kotówki
Czarnystok
Czarnystok–Ruś
Kościkowa Górka
Burczyna
Dębniaki
Gorajka (Gorajko)
G. Lasica
Lipowiec
Moczary
susz.
std.
klm

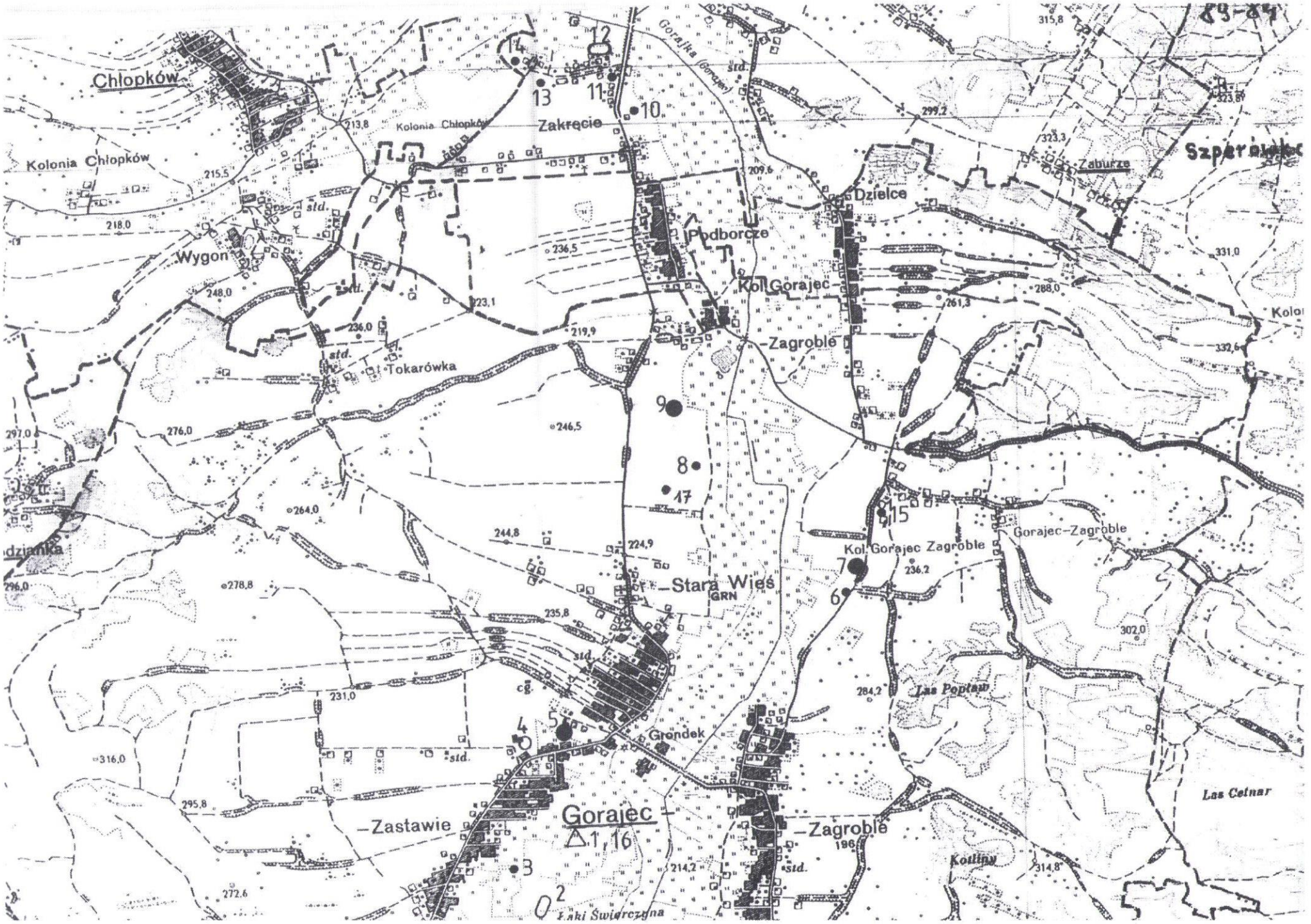
Chłopków
Kolonia Chłopków
Kolonia Chłopków
Zakręcie
Wygon
Tokarówka
Podborcze
Kol. Gorajec
Zagroble
Dzielce
Zaburze
Gorajec-Zagroble
Kol. Gorajec Zagroble
Stara Wieś
GRN
Grondek
Gorajec
Zastawie
Zagroble
Łąki Świerczyna
Las Popław
Las Celnar
Kotliny
Gorajka (Gorajec)
std.
cg.

Jeziorę Doły
Wielkie Doły
Małe Doły
Zaporze
Gaj
Kolonia Zaporze
Radecznica
GRN
Ostrobieże
Gruszczański
Zakłodzie
Zagrody
Gorajka
Mokrelipie
Sąsiadka
GRN
Ujście
Kolonia Latyczyn
Zaburze
Łysa Góra
Latyczyn
Dolina
Dypszka
Latyczyn
Zaburze
Pożarki
Zabucze
Sąsiadka

AZP
88-83
Hosznia Ordynacka
Gilów
Kol. Kondraty
Kondráty
Kolonia Kondraty
Hosznia Ordynacka
Kolonia Hosznia Ordynacka
Hosznia
Kolonia Hosznia
Ordynacka
Kolonia Nad Jeziorem
Hosznia Abramowska
Gwizdów
Góra Smylowska
Szewczak
Majdan Abramowski
Wasile
Wedziny
Zastawie-Wydzierówka
Porębska-Zdgbcz
Las Gorejski
Łozienny Dół
Las Ładzki
Podgórze
Wyrwany Dół
Las Bobowski
Dudkowe Poręby
Łysa Góra
Małe
J. Podłeszcze
Kol. Re
Las Szeszulski
Las Kasiec
329,0
321,2
323,5
327,0
331,5
334,0
331,0
324,8
333,2
330,2
333,0
315,2
268,1
231,5
247,2
285,8
293,6
253,2
305,3
248,3
229,2
321,2
300,8
307,
cg.
szk.
std.
br. mog.

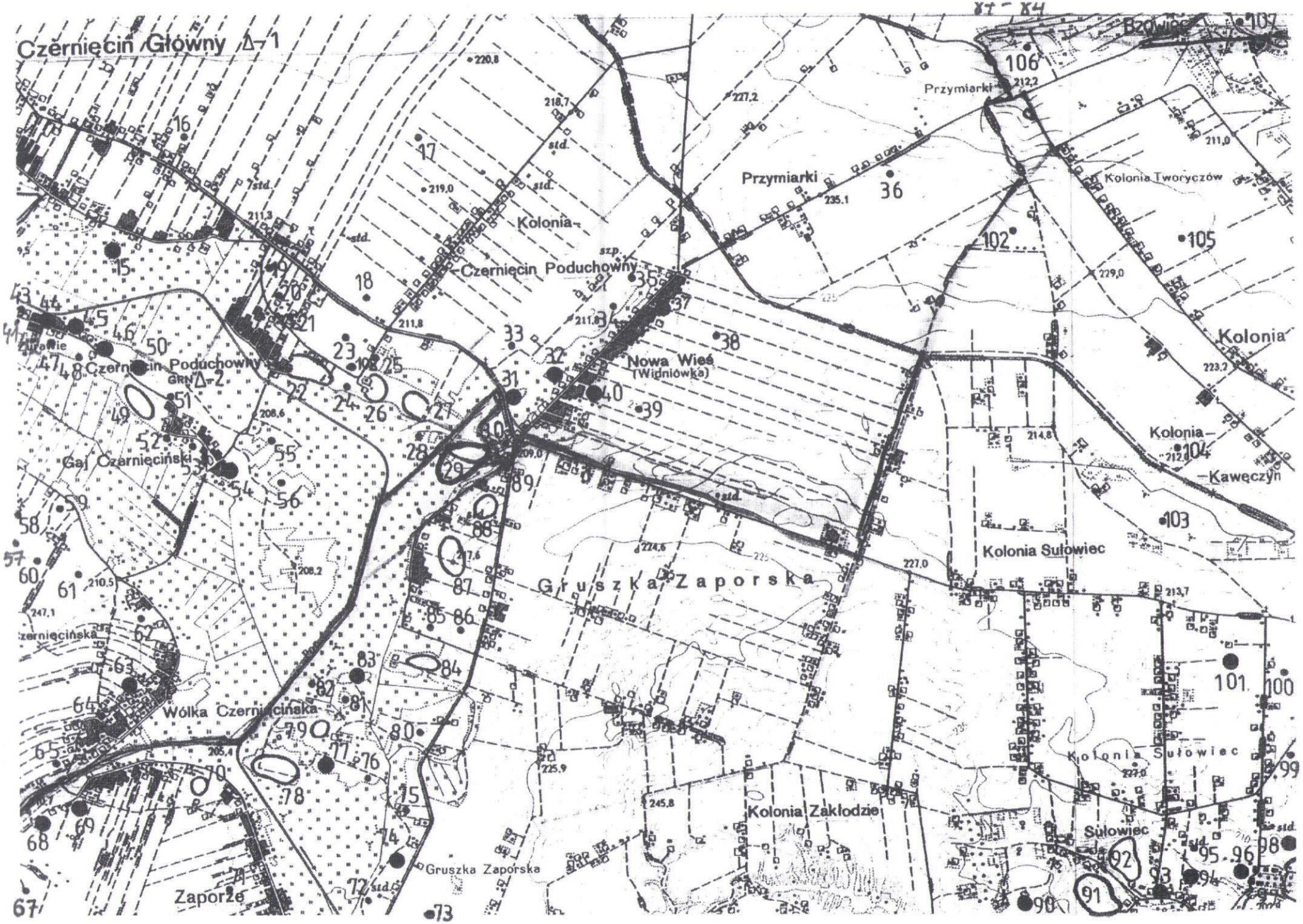
Czerniecin Główny
Przymiarki
Kolonia Tworyczów
Kolonia
Czerniecin Poduchowny
Nowa Wieś
(Widniówka)
Kolonia
Kolonia
Kawęczyn
Gaj Czerniecinski
Kolonia Sułowiec
Gruszka Zaporska
Wólka Czerniecińska
Kolonia Sułowiec
Kolonia Zakłodzie
Sułowiec
Gruszka Zaporska
Zaporze

Olszanka
Sidłów-Dół
Meusów Dół
Zagroble
Kolonia Załawcze
Załawcze
Rontów
Czerniecin Główny
Żurawie
Las Czapleniec
Las Kamienny Dół
Kaliszów-Dół
Las Krzywda
Nowiny
Duża Skała
Głęboka Zdybrz
Mieszczka Zdebrzska
Grudki I
GRN
Grudki II
Gaj Czerniecinski
Wólka
Czerniecińska
Lisi Dół
Wilczy Chr
Las Zajama
Gilów
Podlesie-Duże
Kol. Wólka Czerniecińska
Kol. W